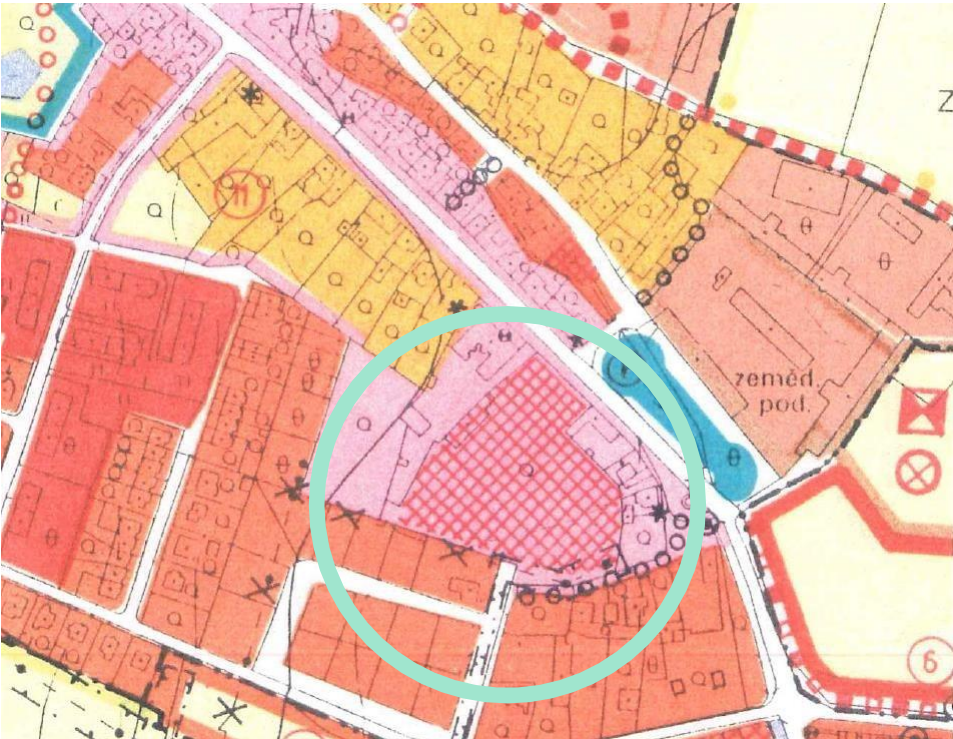


SITUAČNÍ VÝKRES ŠIRŠÍCH VZTAHŮ

1:250, 1:400

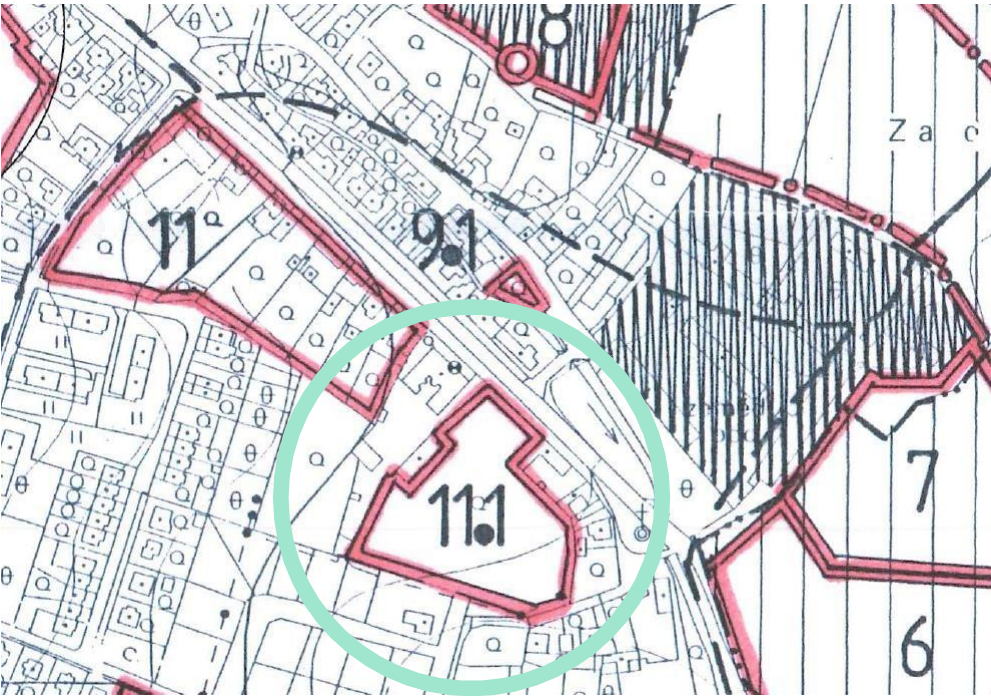
ÚPO Stěžery - Změna č. 4 - Hlavní výkres

Výřez z hlavního výkresu ÚP - Ing. Arch. František Křelina, Ateliér DELTA 90

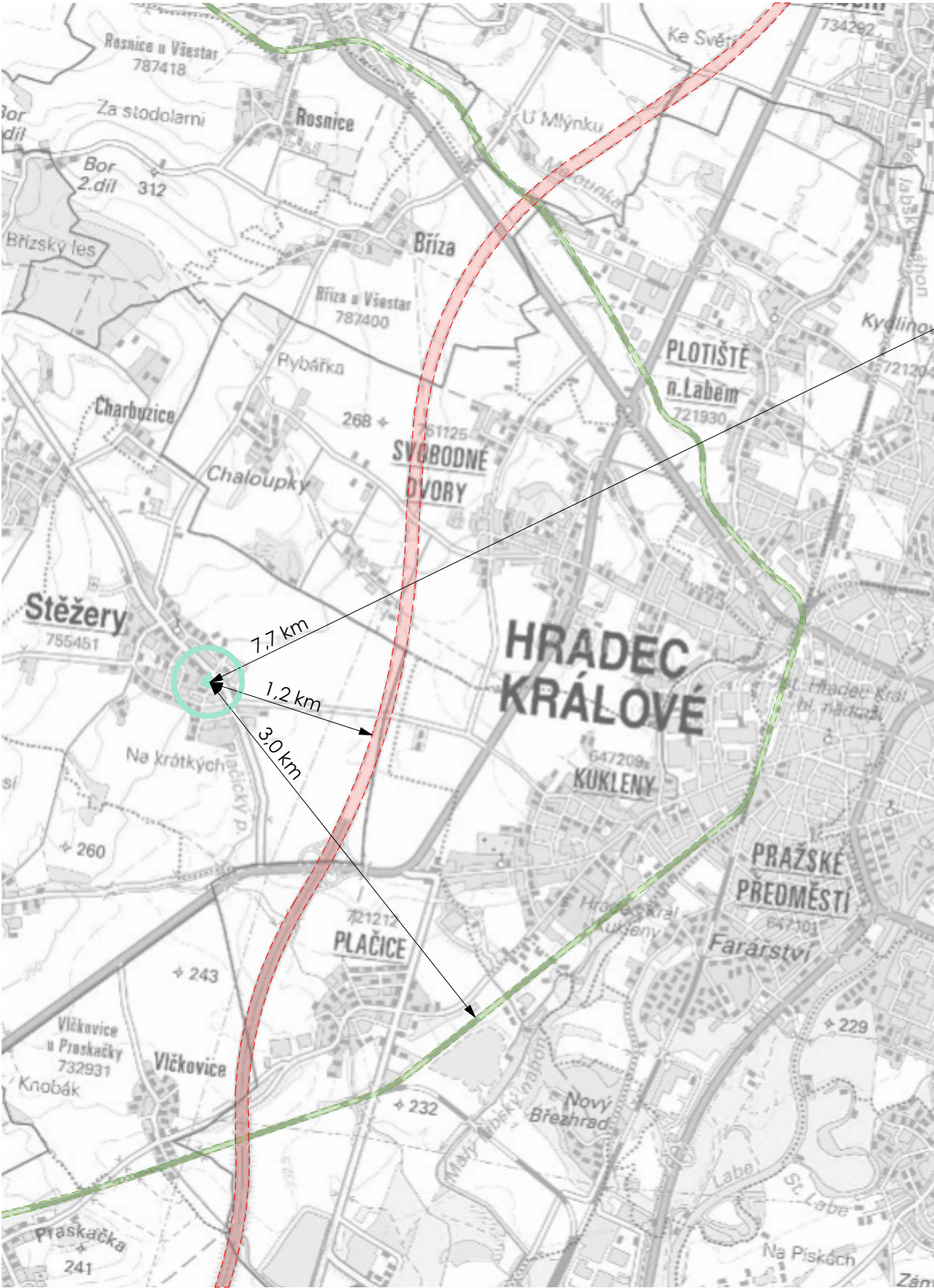


ÚPO Stěžery - změna č. 4 - Zemědělský půdní fond

Výřez z výkresu ZPF - Ing. Arch. František Křelina ČKA, Ateliér DELTA 90



STAV	NÁVRH	
	—▲—	HRANICE PAMÁTKOVÉ ZÓNY BOJIŠTĚ 1866
	—	HRANICE SOUČASNĚ ZASTAVĚNÉHO ÚZEMÍ OBCE
	—	HRANICE ZASTAVITELNÉHO ÚZEMÍ OBCE
	HRANICE ŘEŠENÉHO ÚZEMÍ OBCE
	—	HRANICE KATASTRÁLNÍHO ÚZEMÍ OBCE
⊙	⊙	AUTOBUSOVÁ ZASTÁVKA (VČETNĚ MHD)
Ⓟ	Ⓟ	PARKOVIŠTĚ - ODSTAVNÁ STÁNÍ NÁKLADNÍ DOPRAVY / ODSTAVNÁ STÁNÍ OSOBNÍ DOPRAVY
* * *	⊙	OBJEKTY PAMÁTKOVĚ CHRÁNĚNÉ / PAMÁTKY MÍSTNÍHO VÝZNAMU
—	—	OCHRANNÁ PÁSMA (INŽENÝRSKÝCH SÍTÍ A DOPRAVY, LESA.....)
	⊗	ROZHLEDNA
	⊗	TECHNICKÉ VYBAVENÍ PRO PŘENOS SÍTÍ: ZS RADIOOPERÁTORŮ MOBILNÍCH TELEFONŮ / VYSÍLACÍ STANICE
	⊗	RR TRASY
	⊗	SĚBNÝ DVŮR TRÍDĚNÉHO ODPADU
		ZÓNA SPECIFICKÝCH AKTIVIT
		ZÓNA SMÍŠENÉ ZÁSTAVBY VENKOVSKÉHO TYPU
		ZÓNA OBYTNÉ ZÁSTAVBY VENKOVSKÉHO TYPU
		ZÓNA OBYTNÉ ZÁSTAVBY PŘÍMĚSTSKÉHO TYPU - NÍZKOPODLAŽNÍ
		ZÓNA OBYTNÉ ZÁSTAVBY PŘÍMĚSTSKÉHO TYPU - STŘEDOPODLAŽNÍ
		ZÓNA SMÍŠENÉHO JÁDROVÉHO ÚZEMÍ (MALÝCH PŘÍMĚSTSKÝCH SÍDEL)
		ZÓNA ORGANIZOVANÉ REKREACE
		ZÓNA SPORTOVNĚ REKREAČNÍ
		ZÓNA VEŘEJNÉ ZELENĚ (PARK, HRBITOV)
		ZÓNA DOPRAVY - DÁLNICE
		- SILNICE I. A II. TŘÍDY
		- SILNICE III. TŘÍDY + MÍSTNÍ KOMUNIKACE
		ZÓNA PODNIKATELSKÝCH AKTIVIT SMÍŠENÉHO CHARAKTERU
		ZÓNA ZEMĚDĚLSKÉ VÝROBY
		ZÓNA ZPF - POLE
		ZÓNA ZPF - LOUKY - II. PASTVINY - A, ZAHRADY - a
		ZÓNA ZPF - SADY - e
		ZÓNA PUPFL - LES
		ZÓNA VODNÍ TOKY A PLOCHY
		ZÓNA OCHRANY STABILIZACE PŘÍRODNÍCH SYSTÉMŮ (BIOKORIDOR + BIOCENTRA)
		ROZPTÝLENÁ NELESNÍ ZELEŇ
		+ LINIOVÁ DOPROVODNÁ ZELEŇ
		PLOCHY PŘESTAVBOVÉ
		PLOCHY PROTIEROZNÍCH OPATŘENÍ A PROTIZÁPLAVOVÉ OCHRANY
		HLAVNÍ PŘÍJEZDOVÁ OBLUŽNÁ KOMUNIKACE / OBYTNÁ ULICE
		CYKLOSTEZKA / HLAVNÍ CYKLISTICKÉ TRASY
		VYCHÁZKOVÁ REKREAČNÍ PĚŠÍ TRASA (PĚŠÍ PROPOJENÍ)



	LEGENDA STÁVAJÍCÍ:
	LŮŽKOVÝ HOSPIC PRO HRADECKO
	TRASA DÁLNICE D11
	ŽELEZNIČNÍ TRÁŤ
	LETIŠTĚ HRADEC KRÁLOVÉ

Projektová dokumentace pro změnu stavby před dokončením

± 0,000 = 249,150 m n.m.
SOUŘADNÝ SYSTÉM: JTSK
VÝŠKOVÝ SYSTÉM: BpV

architekti chmelík & partneři

generální projektant :		autorizační razítko :	
architekti chmelík & partneři, s.r.o. Úzká 201 Hradec Králové 500 03 Česká republika DIČ: CZ28768841 IČO: 28768841			
autor návrhu : Ing. arch. Jaromír Chmelík			
autorská spolupráce : Ing. arch. Petr Večeřa		spolupráce : Ing. arch. Jiří Vopršal, Jakub Audrlický	
objednatel : Oblastní charita Hradec Králové Komenského 266 500 03 Hradec Králové		investor : Oblastní charita Hradec Králové Komenského 266 500 03 Hradec Králové	
zpracovatel části díla : DPS Projecticon s.r.o. Antonína Kopeckého 151, 549 22 Nový Hrádek IČO: 28809459		PROJECTION S.R.O. PROJEKČNÍ A KONSULTAČNÍ KANCELÁŘ Projecticon s.r.o. Antonína Kopeckého 151 549 22 Nový Hrádek IČO: 28809459	
HIP : Ing. Pavel Ježek		vypracoval : Jindřich Pavlík, Ing. arch. Petr Večeřa	
architekt : Ing. arch. Jaromír Chmelík		zodp. projektant : Ing. Pavel Ježek	
		kontroloval : Ing. Pavel Ježek	
název díla : Lůžkový hospic pro Hradecko s odlehčovací službou		Objekt : SO 01 - HOSPIC	
místo stavby : Stěžery			
název : SITUAČE		číslo přílohy : C.1	
		účel díla : DPS	
		číslo paré : 21.05.2024	
		měřítko : 1:250, 1:400	